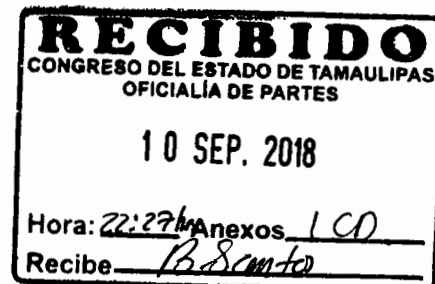




DEPENDENCIA: PRESIDENCIA MUNICIPAL
ASUNTO: TABLA DE VALORES CATASTRALES PARA EL EJERCICIO 2019

DIP. GLAFIRO SALINAS MENDIOLA
PRESIDENTE DE LA JUNTA DE COORDINACION POLITICA
EN EL CONGRESO DEL ESTADO DE TAMAULIPAS
Presente:




EN ATENCION A LAS DISPOSICIONES ESTABLECIDAS EN EL ARTICULO 74 DE LA LEY DE CATASTRO PARA ESTADO DE TAMAULIPAS, ADJUNTO AL PRESENTE SIRVASE A ENCONTRAR 1 (UN) DISCO EL CUAL CONTIENE EL ACTA DE CABILDO Y TABLAS DE VALORES CATASTRALES PARA EL EJERCICIO 2019.

DANDO CUMPLIMIENTO A LO ESTABLECIDO, ME REITERO SUS DISTINGUIDAS CONSIDERACIONES PARA CUALQUIER DUDA ACLARACION AL RESPETO.



TESORERIA
MUNICIPAL
2016 - 2018

Lic. Mario Alberto Mola Rodríguez
Tesorero Municipal





Villa de Casas Tamaulipas a 30/JULIO/2018

PROPUESTA DE TABLAS DE VALORES UNITARIOS DE SUELO Y CONSTRUCCIONES QUE SERVIRÁN DE BASE PARA EL COBRO DE LAS CONTRIBUCIONES SOBRE LA PROPIEDAD INMOBILIARIA, DURANTE EL EJERCICIO FISCAL DEL AÑO 2019 MUNICIPIO DE CASAS, TAMAULIPAS.

En efecto, de conformidad con lo dispuesto en el artículo 15 fracción IX de la Ley de Catastro para el Estado de Tamaulipas, es facultad y obligación del Ayuntamiento del Municipio de Casas, proponer al Congreso del Estado, las Tablas de Valores Unitarios de Suelo y Construcciones, lo cual por entrañar situaciones jurídicas para los propietarios y detentadores de predios en la jurisdicción territorial del municipio citado, se presenta a través de una propuesta que por su naturaleza, en virtud de prever situaciones jurídicas para determinadas personas, es sujeta al trámite legislativo ordinario de una Iniciativa de Decreto para los efectos parlamentarios correspondientes.

I. PREDIOS URBANOS
A) TERRENOS

Valores unitarios para **Terrenos Urbanos** por m² expresado en pesos según su ubicación:

1	ZONA HABITACIONAL MUY BUENO	\$ 150.00
2	ZONA HABITACIONAL MEDIO	\$ 100.00
3	ZONA HABITACIONAL ECONOMICO	\$ 70.00
4	ZONA HABITACIONAL POPULAR	\$ 40.00

TABLA DE VALORES UNITARIOS APLICABLES A LA ZONA URBANA

Manzana	Loc.	Sector	Norte	Sur	Este	Oeste	Valor por m ² de construcción
1	1	1	150	150	150	150	\$ 1000
4	1	1	150	150	150	150	1000
15	1	1	150	150	150	150	1000
33	1	1	150	150	150	150	1000
2	1	1	100	100	100	100	\$ 500
3	1	1	100	100	100	100	500
5	1	1	100	100	100	100	500
6	1	1	100	100	100	100	500
7	1	1	100	100	100	100	500



8	1	1	100	100	100	100	500
9	1	1	100	100	100	100	500
14	1	1	100	100	100	100	500
16	1	1	100	100	100	100	500
32	1	1	100	100	100	100	500
34	1	1	100	100	100	100	500
49	1	1	100	100	100	100	500
56	1	1	100	100	100	100	500
64	1	1	100	100	100	100	500

171	1	1	70	70	70	70	\$ 300
172	1	1	70	70	70	70	300
176	1	1	70	70	70	70	300
175	1	1	70	70	70	70	300
174	1	1	70	70	70	70	300
173	1	1	70	70	70	70	300
39	1	1	70	70	70	70	300
40	1	1	70	70	70	70	300
41	1	1	70	70	70	70	300
42	1	1	70	70	70	70	300
43	1	1	70	70	70	70	300
181	1	1	70	70	70	70	300
38	1	1	70	70	70	70	300
21	1	1	70	70	70	70	300
22	1	1	70	70	70	70	300
23	1	1	70	70	70	70	300
24	1	1	70	70	70	70	300
25	1	1	70	70	70	70	300
182	1	1	70	70	70	70	300
37	1	1	70	70	70	70	300
20	1	1	70	70	70	70	300
10	1	1	70	70	70	70	300
26	1	1	70	70	70	70	300
36	1	1	70	70	70	70	300
19	1	1	70	70	70	70	300
11	1	1	70	70	70	70	300



TABLA DE VALORES UNITARIOS APLICABLES A LA ZONA URBANA

Manzana	Loc.	Sector	Norte	Sur	Este	Oeste	Valor por.m ² de construcción
27	1	1	70	70	70	70	\$ 300
184	1	1	70	70	70	70	300
35	1	1	70	70	70	70	300
18	1	1	70	70	70	70	300
12	1	1	70	70	70	70	300
28	1	1	70	70	70	70	300
185	1	1	70	70	70	70	300
17	1	1	70	70	70	70	300
13	1	1	70	70	70	70	300
29	1	1	70	70	70	70	300
44	1	1	70	70	70	70	300
31	1	1	70	70	70	70	300
30	1	1	70	70	70	70	300
186	1	1	70	70	70	70	300
191	1	1	70	70	70	70	300
59	1	1	70	70	70	70	300
60	1	1	70	70	70	70	300
61	1	1	70	70	70	70	300
46	1	1	70	70	70	70	300
45	1	1	70	70	70	70	300
196	1	1	70	70	70	70	300
187	1	1	70	70	70	70	300
189	1	1	70	70	70	70	300
48	1	1	70	70	70	70	300
51	1	1	70	70	70	70	300
52	1	1	70	70	70	70	300
57	1	1	70	70	70	70	300

167	1	1	50	50	50	50	100
168	1	1	50	50	50	50	100
169	1	1	50	50	50	50	100
170	1	1	50	50	50	50	100
177	1	1	50	50	50	50	100
178	1	1	50	50	50	50	100
179	1	1	50	50	50	50	100
180	1	1	50	50	50	50	100



193	1	1	50	50	50	50	100
188	1	1	50	50	50	50	100
54	1	1	50	50	50	50	100
55	1	1	50	50	50	50	100
62	1	1	50	50	50	50	100

Para la práctica de la valuación catastral de los terrenos urbanos ubicados en el Municipio, se aplicarán los presentes valores unitarios, tomándose en cuenta para la determinación del valor catastral de los inmuebles la importancia e influencia de los siguientes elementos:

- a) Características de los servicios públicos, infraestructura y equipamiento urbano;
- b) Tipo de desarrollo urbano y su estado físico, en el cual deberá considerar el uso actual y potencial del suelo, y la uniformidad de los inmuebles edificados, sean habitacionales, comerciales o industriales, así como aquellos de uso diferente;
- c) Condiciones socioeconómicas de los habitantes;
- d) Las políticas de ordenamiento y regulación territorial y desarrollo urbano del Municipio; y,
- e) Las características geológicas y topográficas, así como los factores de incremento o demérito, que afecten su valor de mercado.


**COEFICIENTES DE DÉMERITOS E INCREMENTOS PARA
TERRENOS URBANOS**

1.- Demérito o disminución del valor

A) FACTOR DE FRENTE:

Predios con frente menor a 7 metros lineales:	Factor de demérito
6 metros lineales	0.95
5 metros lineales	0.90
4 metros lineales	0.85
3 metros lineales	0.80
2 metros lineales	0.70
1 metro lineal	0.60

B) Predios con frente menor de un metro e interiores : Factor demerito 0.50



C) FACTOR DE FONDO:

Predios con profundidad de más de 35 metros lineales:	Factor de demérito	
	40 metros lineales	0.90
	45 metros lineales	0.85
	50 metros lineales	0.80
	60 metros lineales	0.75

D) FACTOR DE DESNIVEL: Predios con pendientes fuertes: Factor de demérito 0.85

E) Factor de terreno resultante: predios con superficie mayor de 500 m²: 0.70 al terreno restante.

2.- Méritos o incrementos de valor de terreno

Factor de posición del terreno en la manzana:

Incremento por esquina	Comercial de primera	Factor 1.25
	Comercial de segunda	1.20
	Habitacional de primera	1.15
	Habitacional de segunda	1.10

B) CONSTRUCCIONES

Valores unitarios para **tipos de construcción** por m² expresados en pesos:

01	CONSTRUCCIÓN MUY BUENO.	\$ 2500.00
02	CONSTRUCCIÓN BUENA.	\$ 1,100.00
03	CONSTRUCCIÓN MEDIA.	\$ 500.00
04	CONSTRUCCIÓN ECONÓMICA.	\$ 300.00
05	CONSTRUCCIÓN POPULAR.	\$ 100.00

Para la práctica de la valuación catastral de las construcciones ubicadas en el Municipio, se aplicarán los presentes valores unitarios, tomándose en cuenta para la determinación del valor de la construcción los factores siguientes:

- a) Uso y calidad de la construcción;
- b) Costo y calidad de los materiales de construcción utilizados; y,
- c) Costo de la mano de obra empleada.



LOS VALORES UNITARIOS PARA TIPOS DE CONSTRUCCIÓN ANTERIORES SE DEMERITARÁN DE ACUERDO A SU ESTADO DE CONSERVACIÓN

El factor por estado de conservación demerita el valor de las construcciones considerando el nivel de deterioro que presenta la edificación, en relación con el mantenimiento que se le ha proporcionado a fin de conservarla lo más parecida posible a su estado original.

ESTADO DE CONSERVACION	FACTOR
BUENO	1.00
REGULAR	0.85
MALO	0.70
RUINOSO	0.30

DESCRIPCIÓN DEL ESTADO DE CONSERVACIÓN DE LAS CONSTRUCCIONES

BUENO: Es aquella en que por razón del tiempo en que se efectuó la construcción, ésta ha sufrido un deterioro natural, a pesar de haber tenido un mantenimiento adecuado. Está en perfectas condiciones para realizar la función del uso que le corresponde y su calidad o clase a la que pertenece.

REGULAR: Es aquella en la cual la construcción no ha tenido mantenimiento o éste ha sido deficiente, provocando una apariencia deteriorada en todos sus acabados, tales como aplanados, pinturas, lambrines, pisos y fachadas, así como en sus instalaciones eléctricas, hidráulicas, especiales y en sus elementos complementarios, tales como herrería, carpintería, vidriería.

MALO: Es aquella en la cual la construcción además de presentar deterioros, tiene problemas adicionales por ausencia total de mantenimiento y de uso descuidado, que se puede apreciar por la destrucción parcial de algunos de sus elementos constructivos, instalaciones, acabados y complementos, pero continúa siendo habitable, aun cuando sea en condiciones precarias.

RUINOSO: Es aquella en la cual la construcción por su estado de conservación representa un riesgo grave y no es recomendable su habitabilidad. (Elementos estructurales fracturados, partes destruidas, losas caídas, entre otros).

II. PREDIOS SUBURBANOS Y LOCALIDADES DE ORIGEN EJIDAL

VALOR UNITARIO PARA TERRENO SUBURBANO (9300)	\$ 40.00 POR M ²
VALOR UNITARIO PARA CONSTRUCCIÓN SUBURBANO	\$ 100.00 POR M ²

VALOR UNITARIO EXPRESADO EN PESOS POR M ² PARA TERRENOS DE CENTROS DE POBLACIÓN DE ORIGEN EJIDAL, CONGREGACIONES Y DEMÁS LOCALIDADES.	VALOR POR M ² \$15.00
VALOR UNITARIO EXPRESADO EN PESOS POR M ² PARA CONSTRUCCION DE CENTROS DE POBLACIÓN DE ORIGEN EJIDAL, CONGREGACIONES Y DEMÁS LOCALIDADES.	VALOR POR M ² \$ 100.00



III. PREDIOS RÚSTICOS

Tabla de valores unitarios expresados en pesos por hectárea:

USO DEL SUELO	VALOR POR HA.
1220 RIEGO	\$ 6,000.00
1720 TEMPORAL	\$ 4,000.00
3000 PASTIZAL	\$ 3,000.00
3530 AGOSTADERO	\$ 1,500.00
4200 FORESTAL	\$ 2,000.00
3540 CERRIL	\$ 1,000.00

COEFICIENTES DE INCREMENTO Y DEMÉRITO DEL VALOR PARA
TERRENOS RÚSTICOS

A) TERRENOS CON UBICACIÓN

	Excelente	1.15
	Favorable	1.00
	Regular	0.90
	Desfavorable	0.80

B) TERRENOS CON ACCESO

	Bueno	1.15
	Regular	1.00
	Malo	0.85

C) TERRENOS PEDREGOSOS:

	Mínima	1.00
	Moderada	0.90
	Alta	0.75
	Excesiva	0.65

D) TERRENOS CON EROSIÓN:

	Mínima	1.00
	Moderada	0.90
	Severa	0.75



E) TERRENO CON TOPOGRAFIA:

	Semiplana	1.00
	Inclinada media	0.95
	Inclinada fuerte	0.80
	Accidentada	0.75

F) ACCESO A VIAS DE COMUNICACIÓN:

Colindantes a caminos federales y estatales	1.15
Colindantes a ríos, arroyos, presas y lagunas	1.10
Colindantes a menos de 2.5 km. de vías de comunicación	1.05

G) TERRENOS SALITROSOS:

	0.60
--	------

H) SITUACION JURÍDICA DE LA TENENCIA DE LA TIERRA:

Propiedad privada	1.00
Ejidal	0.60
Posesión	0.60

Los valores unitarios para tipos de construcción prevista para los predios urbanos, se aplicarán a las construcciones edificadas en el suelo o terreno rústico. Se exceptúan las construcciones enunciadas en el artículo 105, fracción VI del Código Municipal para el Estado de Tamaulipas, en relación con el artículo 107 del propio Código de la base gravable para los predios rústicos.

Artículo 2°. Para la determinación del valor catastral de los predios suburbanos ubicados en localidades sin estudio técnico, así como de nuevos predios producto del fraccionamiento o subdivisión de los existentes y en general los que no queden comprendidos en este Decreto, el Ayuntamiento determinará valores catastrales provisionales como lo establece la Ley de Catastro para el Estado de Tamaulipas.

Artículo 3°. Cuando existan causas supervinientes relacionadas con los linderos y características de los sectores catastrales, se haga necesario crearlos o modificarlos, el Ayuntamiento tendrá la facultad para realizar lo conducente, a efecto de que tales sectores se encuentren acordes con la realidad del valor de mercado y ubicación de los predios.